



DESTINASI WISATA KALBAR






DESTINASI WISATA KALBAR

PEMERINTAHAN PROVINSI KALIMANTAN BARAT
DINAS KEPEMUDAAN, OLAAHRAGA DAN PARIWISATA

Jl. Letjen Sutoyo, No. 21 Pontianak, Telp. (0561) 742838 / Fax. (0561) 739644

disporapar.kalbarprov.go.id

KATA PENGANTAR



Asalamualaikum Warahmatullahi Wabarakatuh,

Puji dan Syukur kehadiran Allah SWT, karena berkah dan rahmat dan karunia Nya, Buku Kuliner Kalbar Tahun 2022 ini dapat diselesaikan dengan baik. Terima kasih kepada seluruh Tim Penyusun buku ini sehingga dapat diselesaikan untuk digunakan sebagai panduan bagi wisatawan yang berkunjung ke Provinsi Kalimantan Barat dan dapat berkontribusi untuk menaikkan jumlah kunjungan wisatawan yang berkunjung ke Provinsi Kalimantan Barat Tahun 2022.

Di dalam buku ini merupakan panduan untuk wisatawan yang ingin berkunjung ke Provinsi Kalimantan Barat, sehingga para calon wisatawan dapat menentukan dan merencanakan perjalanannya ke berbagai Objek Daya Tarik Wisata Unggulan Provinsi Kalimantan Barat.

Akhirnya kami berharap informasi Destinasi Objek Wisata Kalimantan Barat ini, dapat memberikan pengalaman baru yang berharga dan sangat berkesan bagi wisatawan yang berkunjung ke Provinsi Kalimantan Barat dan bagi pembaca yang akan merencanakan kunjungan ke Provinsi Kalimantan Barat.

Kami menyadari bahwa bahan/materi penyusunan Buku Destinasi Wisata Provinsi Kalimantan Barat masih belum sempurna. Untuk itu kami sangat mengharapkan adanya saran dan masukan yang konstruktif dari berbagai pihak guna perbaikan dimasa mendatang.

Gubernur Kalimantan Barat

H. Sutarmidji, S.H., M.Hum



Kalimantan Barat terdiri dari 14 Kabupaten/Kota yang menakjubkan, menyimpan beragam pesona wisata yang unik dan menarik. Dilewati oleh garis Khatulistiwa dan memiliki sungai terpanjang di Indonesia serta hutan hijau lebat yang menjadikannya bagian dari paru-paru dunia. Kalbar memiliki berbagai jenis flora dan fauna endemik khas daerah beserta kultur dan budaya yang beraneka ragam.

Kalbar juga menawarkan pesona dan keindahan berbagai destinasi wisata, mulai dari sejarah, budaya, alam, hingga kuliner yang dikemas dalam berbagai event pariwisata dan budaya. Semua event tersebut tersebar di kabupaten/kota di Kalbar. Beraneka ragam pertunjukan seni dan budaya memberikan sensasi tersendiri disetiap eventnya.

Melalui Aplikasi SIKEPO (Aplikasi Sistem Informasi Kepariwisataan Ekonomi Kreatif Pemuda dan Olahraga) yang merupakan salah satu jawaban Pemerintah Provinsi Kalimantan Barat atas tantangan Industri 4.0 yaitu promosi Kepariwisataan yang bergerak ke arah Digital.

Banyak informasi didalamnya, mulai dari informasi transportasi, penginapan, kuliner, pusat oleh-oleh serta informasi mengenai objek wisata, desa wisata, dan event - event pariwisata unggulan yang ada di Provinsi Kalimantan Barat

Jelajahi Beragam Pesona dan Keunikan Kalimantan Barat untuk menikmati berbagai keseruan dan pengalaman berwisata dengan panduan Calender of Event Kalbar 2023. Banyak informasi didalamnya, mulai dari informasi transportasi, penginapan, kuliner, pusat oleh-oleh serta informasi mengenai objek wisata, desa wisata, dan event - event pariwisata unggulan yang ada di Provinsi Kalimantan Barat.



Mbak Kepo




Mbak Kepo merupakan singkatan dari MoBile Acceleration, Kepariwisataan, Ekraf, Pemuda, dan Olahraga. Sebuah wadah dan dasar untuk berbagai bidang yang ada di Disporapar Prov. Kalbar dalam berkolaborasi dalam inovasi program serta kebijakan positif yang melibatkan lintas bidang serta berbagai pihak baik antar instansi maupun pihak swasta. Tokoh Mbak Kepo sendiri merupakan wanita muda yang aktif, smart, dan hobby travelling. Destinasi wisata favoritnya adalah Provinsi Kalimantan Barat. Di waktu senggang, ia juga sangat gemar berolahraga serta kerap menghasilkan uang dari membuat karya.

WYNA

Wyna adalah salah satu sahabat Mbak Kepo yang cantik, enerjik, ceria, dan sangat gemar berjalan-jalan. Saat ini ia berprofesi sebagai vlogger untuk konten-konten wisata tanah air dengan ratusan ribu jumlah pengikut di berbagai jejaring sosial media.



-SELAMAT DATANG-



KOTA PONTIANAK

Kota Pontianak adalah Ibu Kota Provinsi Kalimantan Barat. Dikenal juga dengan sebutan "Khun Tien" dan dijuluki sebagai Kota Khatulistiwa karena dilalui oleh garis lintang nol derajat. Di bagian utara Kota Pontianak, tepatnya di Siantan, berdiri Tugu Khatulistiwa sebagai tonggak garis ekuator yang di bangun pada tahun 1928 oleh seorang ahli geografi yang berasal dari Belanda. Selain terkenal akan Tugu Khatulistiwa-nya, Pontianak juga dilalui oleh sungai terpanjang di Indonesia yaitu Sungai Kapuas dan Landak yang kemudian di abadikan pemerintah daerah setempat sebagai lambang kota Pontianak.



TUGU KHATULISTIWA

Tugu Khatulistiwa didirikan pertama kali oleh Pemerintah Belanda pada tahun 1928. Pada saat itu, tugu khatulistiwa masih berbentuk tonggak kayu belian dengan tanda panah. Tugu sederhana tersebut kemudian disempurnakan kembali menjadi tugu yang dapat kita lihat saat ini. Tugu Khatulistiwa merupakan tanda yang menunjukkan bahwa Kota Pontianak dilalui oleh potongan garis lintang 0 derajat yang dapat terbukti dengan bentuk bayangan pada tanggal-tanggal tertentu, seperti tiap tanggal 21-23 Maret dan 21-23 September.



SUNGAI KAPUAS

Sungai Kapuas atau sungai Kapuas Buhang, atau sungai Batang Lawai (Laue), merupakan sungai yang berada di Kalimantan Barat.



MUSEUM KALIMANTAN BARAT

Museum ini dibangun pada tahun 1974, lebih kurang menyimpan 6.276 koleksi yang merupakan barang peninggalan tempo dulu yang sangat kental dengan khasanah daerah Kalimantan Barat.



Sungai Kapuas adalah sungai terpanjang di Indonesia, lho. Panjangnya mencapai 1.143 km.



Wow, keren banget...

MASJID JAMI' SULTHAN SYARIF ABDURRAHMAN AL KADRIE

Masjid Jami' Pontianak atau dikenal juga dengan nama Masjid Sultan Syarif Abdurrahman adalah masjid tertua dan terbesar di Kota Pontianak, Provinsi Kalimantan Barat, Indonesia. Masjid ini merupakan satu dari dua bangunan yang menjadi pertanda berdirinya Kota Pontianak pada tahun 1771 Masehi, selain Keraton Kadriyah. Masjid ini memiliki mimbar tempat khotbah yang mirip geladak kapal. Pada sisi kiri dan kanan mimbar terdapat kaligrafi yang ditulis pada kayu plafon.



Source : celebes.co

KERATON KADRIAH

Keraton Kadriah (Keraton Qadriyah) adalah istana Kesultanan Pontianak yang dibangun tahun 1771-1778 masehi. Sayyid Syarif Abdurrahman Al-Qadrie adalah sultan pertama yang mendiami istana tersebut. Keraton ini berada di dekat pusat Kota Pontianak.

Sebagai cikal-bakal lahirnya Kota Pontianak, keraton ini menjadi salah satu objek wisata sejarah. Dan dalam perkembangannya, keraton ini terus mengalami proses renovasi dan rekrontuksi hingga menjadi bentuk seperti saat sekarang ini.



Source : min.wikipedia.org

Cantiknya
Kapuas...



Source : gencll.news

SUNGAI KAPUAS

Sungai Kapuas atau Kapuas Buhang atau Batang Lawai (Laue) merupakan sungai yang berada di Kalimantan Barat. Sungai ini merupakan sungai terpanjang di Kalimantan sekaligus di Indonesia dengan panjang mencapai 1.143 km.



MASJID RAYA MUJAHIDIN

Masjid ini berdiri kokoh di Pusat Kota Pontianak. Masjid ini juga menjadi landmark dari kota yang memiliki julukan Kota Khatulistiwa ini. Pada Januari 2015, Masjid Raya Mujahiddin menjalani renovasi pembangunan yang diresmikan langsung oleh presiden Indonesia pada saat itu.

RUMAH RADAKNG

Rumah Radakng merupakan rumah panjang yang menjadi rumah adat bagi Suku Dayak yang berada di Provinsi Kalimantan Barat. Rumah ini merupakan rumah adat terbesar di Indonesia dan menjadi sebuah landmark bagi kota Pontianak setelah Tugu Khatulistiwa. Rumah Radakng memiliki ukuran panjang 138 meter dengan tinggi 7 meter. Lokasinya berada di Jalan Sutan Syahrir, Kota Baru, Pontianak.



TUGU DIGULIS

Monumen Sebelas Digulis Kalimantan Barat, disebut juga sebagai Tugu Digulis, Tugu Bambu Runcing, atau Tugu Bundaran Untan oleh warga setempat, merupakan sebuah monumen yang terletak di Bundaran Universitas Tanjungpura, Jl. Ahmad Yani, Kelurahan Bansir Laut, Kecamatan Pontianak Tenggara, Kota Pontianak.

ALOE VERA CENTER

Didirikan tahun 2002, Aloe Vera Center menjadi pusat budidaya tumbuhan Lidah Buaya (Aloe Vera) yang sudah digunakan berabad-abad untuk berbagai macam tujuan sejak 4.000 tahun yang lalu. Di Kota Pontianak, lidah buaya mulai dibudidayakan sekitar tahun 1990.





KAMPONG TABELAN SAMPIT

Kampung Tembelan adalah salah satu kampung tertua di Kota Pontianak. Kampung ini kental dengan peninggalan sejarah dan budaya dari masyarakat Melayu Pontianak.

Di Kampung Tembelan Sampit ini, kita dapat menjumpai rumah-rumah tua yang berlokasi di pinggir sungai Kapuas. Rumah tersebut rata-rata usianya mencapai 200 tahunan, Kampung ini juga menjadi asal kesenian hadrah atau tar yang hingga kini masih menjadi kesenian masyarakat melayu kota Pontianak yang sering ditampilkan.



RUMAH ADAT MELAYU

Rumah Adat Melayu adalah salah satu wisata andalan di Kota Pontianak. Terletak di pusat kota, wisata ini juga merupakan pusat dari kebudayaan Melayu di Provinsi Kalimantan Barat. Resmi dibuka untuk umum pada tahun 2005, Rumah Melayu menjadi salah satu destinasi favorit kunjungan wisatawan lokal maupun asing.

Luas areanya mencapai sekitar 1,4 Ha. Memiliki banyak ruangan dengan fungsinya masing-masing. Ada ruang pustaka yang berisi kajian budaya dan perpustakaan serta ruang budaya untuk berbagai kegiatan kebudayaan. Selain itu, masih ada banyak lagi ruangan lainnya. Tak hanya menjadi tempat wisata, bangunan ini juga menjadi tempat musyawarah Majelis Adat Budaya Melayu.



HOTEL KAPUAS PALACE

Jl . Gajahmada No. 889 , Pontianak Selatan ,
Kal - Bar

ORCHARDZ HOTEL GAJAHMADA

Jl . Gajahmada No. 89 , Pontianak Selatan ,
Kal - Bar

MAESTRO HOTEL KOTA BARU

Jl . Sultan Abdurrahman No. 72 , 74 ,
Pontianak Selatan , Kal - Bar

ORCHARDZ HOTEL AYANI

Jl . Perdana No.8 , Pontianak Tenggara ,
Kal - Bar

ASTON PONTIANAK HOTEL

Jl . Gajah Mada , Gajah Mada 21 , Pontianak
Selatan , Kal - Bar

GOLDEN TULIP PONTIANAK

Jl . Teuku Umar No. 39 , Pontianak Kota ,
Pontianak , Kal - Bar

NEO GAJAH MADA

Gajah Mada Mo 177 Pontianak , Pontianak
Selatan ,

HARRIS HOTEL

Jalan Gajahmada No. 150 , Pontianak
Selatan , Kal - Bar

G HOTEL

Jendral Urip No : 73 , Pontianak Kota
Pontianak , Kal - Bar

GRAND MAHKOTA HOTEL

Sidas No. 8 , Pontianak Kota , Pontianak , Kal
- Bar MERCURE HOTEL Jl . Jenderal Ahmad
Yani No. 91 , Pontianak Tenggara . Kal - Bar

STAR HOTEL

Jl . Gajahmada No. 107-109 , Pontianak
Selatan , Kal - Bar

HOTEL KINI

JL . Nusa Indah III , Pontianak Kota ,
Pontianak , Kal - Bar

TRANSERA HOTEL

Selatan , Kal - Bar Jl Gajah Mada No. 21 ,
Benua Melayu Darat .. Pontianak

CAPITAL O 2437 GARUDA HOTEL

Jl . Pahlawan No 40 , Pontianak Selatan ,
Kal - Bar

GRAND HOTEL

Jl . Gajah Mada No. 71-73 , Pontianak
Selatan , Kal - Bar


HOTEL SANTIKA

Kal - Bar Jl . Diponegoro No. 46 ,
Pontianak Selatan , Pontianak ,

HOTEL GAJAHMADA AVARA BOUTIQUE

Jl . Gajahmada No 86-88 , Pontianak
Selatan , Kal - Bar 9





BIRO PERJALANAN WISATA

SENTOSA TOUR

Jl . Gusti Sulung Lelanang No.4 CV .

ANISA TOUR

Jl . Jeranding ABRA WISATA PONTIANAK Jl .
Camar No.17C

PONTIANAK TOURIST BOARD

Jl . Dr. Wahidin . S

PTK WISATA

Jl . Tebu No.27

PT . PAK KASIH TRAVEL

Jl . Danau Sentarum Komp . Alexis No. 1 J

YOK KITA JELAJAH KHATULISTIWA

Jl . Putri Daranante Gg . Ruper 1 No. 28





Source : triptrus.com

≡ KOTA ≡ SINGKAWANG

Awalnya, Singkawang adalah desa dari wilayah kesultanan Sambas. Desa Singkawang menjadi tempat singgah para pedagang dan penambang emas dari Monterado yang kebanyakan berasal dari Negeri China. Sebelum mereka menuju Monterado, terlebih dahulu beristirahat di Singkawang. Para penambang emas di Monterado yang sudah lama pun sering beristirahat di Singkawang untuk melepas penat. Singkawang juga menjadi tempat transit pengangkutan hasil tambang (serbuk) emas.



Source : youtube.com

VIHARA TRI DHARMA BUMI RAYA

Pengunjung yang ingin bersembahyang di sini, dapat mendaftarkan diri ke petugas dengan menyebutkan nama dan keinginan mereka. Petugas akan mengarahkan ke satu tempat untuk bersembahyang. Petugas inilah yang kemudian 'berdialog' dengan Dewa. Sambil membakar dupa, pengunjung pun bersembahyang kepada dewa, memohon keselamatan dan perlindungan dari roh jahat. Setelah beribadah, pengunjung lantas keluar ke sisi kanan kuil dengan membawa kertas kuning dan memasukkannya ke dalam ruang pembakaran yang berbentuk seperti kuil bertingkat yang menjulang tinggi ke atas.



Source : pastikesingkawang.id

TAMAN BUKIT BOUGENVILLE

Taman bukit bougenville telah berhasil mengembangkan sebanyak 46 spesies tanaman bougenville. Kesejukan hawa alam pegunungan dan hamparan bunga yang tertata rapi menambah semarak suasananya.



source : pontlanak.tribunnews.com

PANTAI TANJUNG BAJAU

Tanjung Batau merupakan wisata populer di Kalimantan Barat yang berada di Jalan Raya Pasir Panjang, Kelurahan Sedau, Kecamatan Singkawang Selatan, Kota Singkawang.

Tanjung Batau menghadirkan konsep wisata alam yang segar dan alami dengan gabungan antara pantai dan pegunungan. Selain itu terdapat pula kebun binatang serta wahana permainan bagi keluarga. Terdapat beberapa patung hewan dan patung lainnya, membuat pantai ini makin menarik.



Kota singkawang juga ramai dikunjungi para wisatawan terutama saat perayaan-perayaan etnis Tionghoa.



Oh, gitu.

PANTAI PASIR PANJANG

Terletak di Kecamatan Singkawang Selatan, Kelurahan Sedau, pantai ini dibuka sejak tahun 1972. Pantai ini memiliki fasilitas yang cukup lengkap seperti hotel, restoran, musholla, kolam renang , camping ground , sirkuit balap, banana boat, dan Randayan Island Resort.



SINKA ZOO

Keunikan taman rekreasi ini adalah lokasinya yang terletak di pinggir pantai dan menampilkan hewan-hewan langka baik lokal maupun dari luar daerah. Keunikan lainnya, kebun binatang ini terletak mengelilingi gunung. Para pengunjung yang datang dapat melihat-lihat binatang dengan menaiki kendaraan untuk menikmati indahna pemandangan gunung, hutan, dan pantai.



WISATA HUTAN MANGROVE

Ciri khas dari hutan bakau (mangrove) ini ialah pengunjung dapat melewati jembatan warna-warni yang sering disebut oleh masyarakat setempat sebagai jembatan pelangi. Sembari berjalan di jembatan tersebut, pengunjung disuguhi dengan panorama alam indah dan udara yang sejuk serta suasana yang menenangkan khas hutan bakau. Di ujung jalan setapak terdapat tower setinggi 9 meter.



AKOMODASI HOTEL

HOTEL SWISS - BELINN

Jl . Aliyang

DANGAU RESORT

Jl . Ahmad Yani No. 108

MAHKOTA HOTEL

Jl Diponegoro

DAYANG RESORT

Jl . Raya Pasir Panjang Km 15

CAPITAL O 1822 WAHANA INN

Graha Wahana , Jl . Ahmad Yani

HOTEL KYODAI

Jl . Pasar Turi Dalam , Komplek
Pasar Baru

GRAND MANDARIN INN

Jalan Pemuda No.15

HOTEL SENTOSA

Jl . Yos Sudarso No.27 NEO BORNEO Jl . P.
Diponegoro No. 9

VILLA BUKIT MAS

Jl . Ahmad Yani Gang . Batu Mas

PALAPA BEACH HOTEL

Jl . Pantai Pasir Panjang KM 17

GOLDEN HAWAII VILLA

Jl . Padang Pasir HONGKONG INN Jl . Salan
Diman No.129

HOTEL SINAR KHATULISTIWA


Jl . Selamat Karman No. 17

VILLA DIAMOND HILLS

Jl . Raya Sedau WISMA

ASTINA GRAHA

Jl . Melati No.32



BIRO PERJALANAN WISATA

AMAZING SINGKAWANG

TOUR & OUTBOUND
Jl . Firdaus HR . II No.77

SURVIVE GIEZAG SINGKAWAN

Pasiran , Singkawang Barat

ANK TRAVEL

Pasiran , Singkawang Barat TRANSPORT
SINGKAWANG Pasiran , Singkawang Barat

CMM TOUR & TRAVEL KAL - BAR

Jawa , Singkawang Tengah

PALAPA TAXI

JL . Diponegoro Rukan No. 23C





Source : inimulti.com

KABUPATEN MEMPAWAH

Kabupaten Mempawah memiliki luas wilayah 1.276,90 Km² atau sekitar 15,45 % dari luas Kalimantan Barat. Kabupaten ini terletak di jalur perdagangan antara ibukota Provinsi Kalimantan Barat dengan Kabupaten Jalur Utara.

Hanya dengan berkendara selama 1,5 jam ke arah utara dari Kota Pontianak, kita akan sampai di Mempawah. Tempat ini terkenal dengan event tahunan berupa upacara adat bernama Robo-Robo.



Source : misterpar

Cukup banyak peninggalan keraton Melayu di Kalbar, ya.



Karena selain Dayak dan Tionghoa, etnis Melayu juga merupakan mayoritas di sini.



WISATA KERATON AMANTUBILLAH

Keraton Amantubillah merupakan salah satu istana peninggalan sejarah dari Kerajaan Mempawah. Keraton Amantubillah ini didirikan oleh penambahan Mohd. Taufik Akamddin pada tahun 1922.



Source : koransaku.hops.id

JUNGKAT BEACH

Terdapat sebuah kolam besar menyerupai danau yang dilengkapi dengan berbagai wahana permainan seperti bebek kayuh, go-kart, playground, serta restoran untuk melengkapi waktu bersantai menikmati indahnya pemandangan laut.



Source : amazingborneo.id

WISATA NUSANTARA RESORT

Merupakan objek wisata unggulan Kabupaten Mempawah dengan luas kurang lebih 5 Ha. Terletak di Jalan Raya Desa Pasir, wisata ini memiliki pesona alam yang indah serta pemandangan yang berhadapan langsung dengan laut Natuna.



Asyik! Di sini bisa
puas foto-foto!



Sini, aku fotoin!
1... 2... 3... Cekrek!

MEMPAWAH MANGROVE PARK

Lokasi Mempawah Mangrove Park terletak di Desa Pasir, Kecamatan Mempawah Hilir, Kabupaten Mempawah, Provinsi Kalimantan Barat, tepatnya di sebelah Taman Makam Pahlawan Mempawah. Pengunjung bisa mengelilingi tempat ini dengan berjalan kaki di jalan setapak yang dibuat dari kayu yang di cat warna-warni. Mempawah Mangrove Park ini juga rutin mengadakan kegiatan penanaman pohon mangrove yang mengundang banyak volunteer untuk ikut berpartisipasi.



MAKAM OPU DAENG MANAMBON

Opu Daeng Manambon yang bergelar "Pangeran Mas Surya Negara" merupakan Raja Mempawah yang pertama. Opung Daeng Manambon wafat pada hari Senin, 26 Safar 1761 M (atau 1175 H dalam kalender islam). Beliau dimakamkan di sebukit, sekitar 5 km dari Desa Pasir.



WISMA KALSUL

Jl . Tengah Mempawah Hilir

WISMA CENDRAWASIH

Jl . Gst . M. Taufik

KABUPATEN BENGKAYANG

Bengkayang merupakan salah satu kabupaten di Kalimantan Barat yang berbatasan langsung dengan negara Malaysia bagian timur. Struktur geografis sebagian besar daerah di kabupaten ini merupakan dataran tinggi sehingga sangat cocok untuk perkebunan. Untuk menuju perbatasan, masih banyak pemandangan alam hutan tropis yang dapat ditemui.

Pemerintah Kabupaten Bengkayang terbentuk berdasarkan UU No.10 tahun 1999 tentang pembentukan Daerah Tingkat II Bengkayang. Secara resmi, mulai tanggal 20 April 1999, Kabupaten Bengkayang terpisah dari Kabupaten Sambas.

Lalu di tanggal 27 April 1999, Menteri Dalam Negeri dan Otonomi Daerah mengangkat Bupati Bengkayang pertama yang dijabat oleh Drs. Jacobus Luna. Pada waktu itu, wilayah Kabupaten Bengkayang ini terdiri dari sepuluh kecamatan.



Banyak orang yang datang ke Pulau Lemukutan untuk snorkeling, lho.

PULAU RANDAYAN

Pulau Randayan merupakan destinasi bahari yang menawarkan keindahan panorama laut. Dengan pasir putih dan kepulauan yang indah, ditambah lagi dengan kondisi air laut yang jernih dan bersih, Pulau Randayan menjadi salah satu wisata alam Kalbar yang tidak boleh terlewatkan.



Source : misterpangalayo.com



Source : pinterest.com

RIAM MARUN

Keindahan objek wisata ini dapat dicapai sekitar 60km perjalanan darat dari kota bengkayang. Airnya bening dengan arus deras yang menuruni batuan cadas. Ketinggian air terjunnya mencapai 20 meter. Riam ini berada di kawasan cagar alam Gunung Nyiut.



Source : amazingborneo.id

WISATA PULAU LUMUKUTAN

Pulau Lumukutan memiliki kekayaan panorama laut dan sosial budaya masyarakat nelayan yang unik . Kawasan pulau lumukutan merupakan taman konservasi laut nasional dengan keindahan karang bawah laut dan aneka jenis ikan yang terjaga kelestariannya.

Aku juga mau, ah!



Objek pariwisata di sini banyak dan bagus-bagus banget, ya!



Tentu saja! Masih banyak lho, daerah kota dan kabupaten lain di Kalbar dengan objek wisata yang nggak kalah keren. Kamu pasti suka!

RIAM MERASAP

Air terjun ini memiliki ketinggian sekitar 20 meter dan lebar 8 meter dengan air jernih yang mengalir serta panorama rimba tropis khas Kalimantan yang membuat air terjun ini semakin indah. Tidak jauh dari aliran air terjun Riam Merasap, ada satu buah aliran air terjun lagi yang tidak kalah cantik dan memesona bernama Riam Naik Kubik dengan ketinggian air terjun sekitar 8 meter.



Source : pusatinfowisata26.blogspot.com



Source : disporapar.bengkayangkab.go.id

PANTAI SAMUDRA INDAH

Pantai Samudra Indah adalah objek wisata yang terletak sekitar 750 meter dari jalan poros Pontianak - Singkawang. Pantai yang terhampar memanjang ini ramai dikunjungi wisatawan. Terdapat pula spot favorit para pemancing pantai.



Source : travelpromo.com

PANTAI KURA - KURA

Airnya yang jernih serta pasirnya yang putih kecoklatan, terhampar landai membuat pantai ini sangat menarik bagi wisatawan. Riak gelombang Pantai ini sangat tenang karena terlindungi oleh beberapa pulau dihadapannya.



Source : disporapar.bengkayangkab.go.id

BUKIT JAMUR

Bukit Jamur merupakan salah satu destinasi wisata terkenal di kalangan pelancong Kalimantan Barat. Kita dapat berkemah sembari menikmati udara segar dan sejuk khas perbukitan sembari menikmati cantiknya pemandangan.



GOA PATE

Goa Batu Purba bertingkat dengan dinding karts yang dihuni jutaan kelelawar. Area ini diyakini pada zaman dahulu berada di bawah laut karena ditemukan banyak fosil kerang laut. Kawasan goa ini konon merupakan hunian nenek moyang masyarakat Dayak Bidayuh.

Terdapat banyak lorong tak berujung di goa ini, hingga saat ini belum pernah dilakukan penelitian keberadaan lorong-lorong dalam Goa. Areal hutan yang mengelilingi goa dengan pohon-pohon yang tumbuh pada dinding-dinding tebing, membuat setiap pengunjung akan merasakan sejuknya oksigen Hutan Tropis.

Ada pula berbagai jenis fauna dan flora endemik seperti beruang madu, kucing hutan, berbagai burung dengan kicauan yang indah, anggrek hutan, serta pakis rusa yang menempel di pepohonan.

Goa Pate terletak di jalan perbatasan negara Indonesia – Malaysia di Desa Siding, Kecamatan Siding, Kabupaten Bengkayang, Kalimantan Barat. Goa ini dapat di tempuh dengan 150 menit perjalanan dari Kota Bengkayang.



RIAM PALAYO

Riam Palayo mungkin tidak setenar Riam Merasap atau Berawant, namun riam ini punya keunikan tersendiri. Lokasinya yang mudah diakses karena dekat dengan Kota Bengkayang menjadi kelebihan bila dibandingkan dengan Riam lainnya. Alam sekitarnya pun masih sangat terjaga keasriannya. Airnya yang bening dan sejuk menjadikan riam ini sebagai pilihan bagi masyarakat untuk berwisata.



TANGGI RAFTING

Mengarungi arus deras menaiki perahu karet dengan pemandangan hijau di sepanjang sungai merupakan atraksi wisata unggulan Tanggi Rafting di Desa Pisak, Kecamatan Tujuh Belas, Kabupaten Bengkayang. Tanggi Rafting cocok bagi jiwa-jiwa petualang yang menginginkan sensasi hempasan deras air diantara deru jeram, meluncur diantara bebatuan sungai, dan sesekali menuruni air terjun yang tinggi untuk memacu adrenalin.



VILLA SAMUDERA

Tanjung Gundul , Desa Karimunting

VILLA PULAU RANDAYAN

Pulau Randayan , Desa Pulau Lemukutan

VILLA PELANGI LESTARI

Dusun Karang Utara , Desa Pulau Lemukutan ,

MIMILAND BATU PAYUNG INDAH


Dusun Teluk Suak , Desa Karimunting ,

HOTEL LALA GOLDEN

Jalan Basuki Rahmat No. 139

KHAYANG RESORT

Jl . Samudra Indah



BIRO PERJALANAN WISATA

INSAN TOUR & TRAVEL PT

Jl.Veteran 1

AMAZING LEMUKUTAN

Pulau Lemukutan , Sungai Raya Kepulauan



KABUPATEN LANDAK

Kabupaten Landak yang membawahi sebanyak tiga belas kecamatan memiliki luas sebesar 9.909,10 km² atau sekitar 6,75 % dari luas provinsi Kalimantan Barat.

Nama Landak disebutkan dengan Landa, salah satu kerajaan Hindu di pulau Tanjung Negara (Kalimantan) dalam kakawin Negarakretagama.

Namun ada yang berpendapat nama Landak berasal dari Bahasa Belanda yang terbagi menjadi dua suku kata Lan dan Dak , LAN artinya Pulau dan DAK artinya Dayak, oleh sebab itu mayoritas penduduk aslinya adalah Suku Dayak. Bukti konkritnya adalah masih adanya peninggalan rumah Panjang / Betang di Kabupaten Landak sampai saat ini, tepatnya di desa Saham, Kecamatan Sengah Temila.



KERATON ISMAHAYANA

Komplek Istana Kerajaan Landak yang terletak di kota Ngabang, Kabupaten Landak ini memiliki tiga elemen utama, yakni istana Ismahayana Landak, Masjid Jami' Keraton Landak, serta makam para sultan kerajaan Landak.



RIAM BANANGAR

Terdapat di Dusun Pernuah, Desa Marayuk, Kecamatan Air Besar. Riam ini jadi objek wisata favorit wisatawan. Hutan belantara hijau menjadi pemandangan indah sepanjang perjalanan menuju tempat ini.



RUMAH BETANG SAHAM

Merupakan salah satu identitas etnik dayak yang terletak di Kampung Saham, Kecamatan Sengah Temila. Masyarakat Dayak selalu menandai setiap peristiwa penting dalam kehidupan dengan upacara adat. Dalam kondisi inilah lahir seni ukir, tato, anyaman, tata boga, dan sebagainya.



MAKAM JUANG MANDOR

Makam Juang Mandor merupakan monumen penting tentang sejarah penjajahan Jepang di Kalimantan Barat, serta saksi bisu pembantaian serdadu Jepang terhadap rakyat Kalbar. Makam ini jadi bukti penting perjuangan rakyat dalam melawan penjajah. Kawasan ini mempunyai nilai sejarah tinggi bagi Indonesia, khususnya masyarakat Kalbar.



HOTEL DANGAU LANDAK

Hilir Kantor, Ngabang

HONGLONG HOTEL

Jl. Raya Ngabang - Sanggau Desa Pulau
Bendu Kec. Ngabang



Priman Tour and Travel

Jalan . Afandi Rani Komplek . BTN INTAN
PERMAI LANDAK B

Joy Tour And Travel

Jl . Pulau Bendu no . 01

Istana Alwatzikoebillah

ALWATZIKHOEBILLAH

Source : cagarbudaya.kemdikbud.go.id

KABUPATEN SAMBAS

Kabupaten Sambas terletak di bagian paling atas Provinsi Kalimantan Barat dengan luas wilayah 6.395,70 km² atau 4,36 % dar luas wilayah Kalimantan Barat. Kabupaten Sambas mempunyai Pantai terpanjang di Kalimantan Barat

Sejarah Kerajaan Sambas berkaitan dengan Kerajaan Majapahit dan Kesultanan Banjar. Kerajaan Sambas kemudian dilanjutkan oleh Kesultanan Sambas yang asal-usulnya tak bisa terlepas dari kerajaan di Brunei Darussalam. Antara kedua kerajaan ini mempunyai kaitan persaudaraan yang sangat erat Pada zaman dahulu, di Brunei Darussalam bertahta seorang raja yang bergelar Sri Paduka Sultan Muhammad. Setelah beliau wafat, tahta kerajaan diserahkan pada anak cucunya secara turun temurun. Sampai pada keturunan ke-9, Sultan Abdul Djalil Akbar.



Pantai ini memiliki banyak resort dan penginapan.



PANTAI TEMAJOK

Pantai Temajok atau Temajuk, terletak di ujung utara bagian barat Provinsi Kalimantan Barat. pantai ini adalah daerah yang paling diminati para penggemar wisata pantai. Temajuk sendiri merupakan desa yang berada di sebelah utara bagian barat pulau Kalimantan, hanya berjarak 4 kilometer dari Telok Melano, Malaysia. Pantai Temajuk berada di Desa Temajuk , Kecamatan Paloh, Kabupaten Sambas, Kalimantan Barat yang berbatasan langsung dengan negeri jiran, Malaysia.



ISTANA ALWATZIKOEBILLAH

Alwatzikoebillah adalah istana Kesultanan Sambas yang menjadi pusat pemerintahan di Sambas hingga berakhirnya kekuasaan kesultanan.

MASJID JAMI KERATON SAMBAS

Masjid Jami' Keraton Sambas merupakan sebuah masjid yang berada di kompleks keraton Kesultanan Sambas, Kota Sambas, Kalimantan Barat. Masjid yang resminya bernama Masjid Sultan Muhammad Syafi'oeddin II ini telah tercatat sebagai masjid tertua di Provinsi Kalimantan Barat.



AKOMODASI HOTEL

HOTEL PANTURA
Jl . Raya Sambas

KABUPATEN SANGGAU

Kabupaten Snggau adalah salah satu Daerah Tingkat II di Provinsi Kalimantan Barat, Indonesia. Kabupaten Sanggau merupakan salah satu daerah yang terletak di tengah-tengah dan berada di bagian utara Provinsi Kalimantan Barat. Dengan luas daerah 12.857,70 km² dengan kepadatan 29 jiwa per km². Dilihat dari letak geografisnya, Kabupaten Sanggau terletak di antara 1° -10° lintang utara dan 0° - 35° lintang selatan, serta di antara 109°-45° bujur barat dan 111° -11° bujur timur.



Source : travellandword.com



Unik banget, ya! Danaunya bisa pasang dan surut.



Hal itu jadi keunikan tersendiri yang membuat para wisatawan tertarik datang ke danau ini.

DANAU LAET

Adanya pulau, sungai, danau dan daratan yang dilengkapi dengan fenomena alam pasang surut yang ekstrem, merupakan keunikan tersendiri bagi destinasi wisata Danau Laet, alias Danau Lait. Danau Lait sendiri merupakan sebuah danau tadah hujan dengan luas area mencapai kurang lebih 800 Ha, dan dengan kedalaman danau mencapai hingga 4,5 meter di bawah permukaan tanah.



Source : bombasticbooneo.com



Source : disparapar.sanggau.go.id

RIAM MACAN

Riam Macan Gua Maria adalah destinasi wisata alam sekaligus wisata rohani bagi umat Katolik. Di sana terdapat gua dengan air terjun yang mengalir deras di sisi depannya.

PANCUR AJI

Pancur Aji menawarkan pemandangan air terjun yang masih alami khas pegunungan dengan udara yang segar karena jauh dari hiruk pikuk jalanan dan polusi kendaraan.



Source : wisata.id

KERATON SURYANEGARA

Keraton Suryanegara merupakan destinasi wisata yang kental dengan unsur sejarah. Keraton ini merupakan peninggalan Kerajaan Sanggau yang didirikan oleh Putri Daranante.



Source : kalbar.suara.com

≡ KABUPATEN ≡ KETAPANG

Kabupaten Ketapang adalah salah satu Daerah Tingkat II di provinsi Kalimantan Barat. Ibu kota kabupaten ini terletak di Kota Ketapang, sebuah kota yang terletak di tepi Sungai Pawan. Kabupaten ini memiliki luas wilayah 31.240,74 km² dan berpenduduk sebesar 504.008 jiwa (2018).

Pada masa pemerintahan Hindia Belanda, sejak tahun 1936 Kabupaten Ketapang adalah afdeling yang merupakan bagian dari Keresidenan Kalimantan Barat (Residende Weling van Borneo) dengan pusat pemerintahannya di Pontianak.



Source : wordpress.com



Source : kompas.com



Source : mongotrip.com

PULAU SAWI

Selain panorama alam yang indah, tempat ini juga merupakan tempat habitat penyu. Aneka jenis penyu seperti penyu belimbing, penyu hijau, penyu sisik dan totong banyak terdapat di kawasan ini. Pasir putih membentang, air laut berwarna biru gemerlap menjadikannya indah.

KERATON KERAJAAN MATAN TANJUNGPURA

Kerajaan Tanjungpura atau Tanjompura merupakan kerajaan tertua di Provinsi Kalimantan Barat. Kerajaan ini telah berdiri sejak abad kedelapan masehi.

BUKIT BATU DAYA

Bukit Batu Daya adalah sebuah batu raksasa yang berada di Ketapang, Kalimantan Barat. Tepatnya di perbatasan antara Kecamatan Laor dan Kecamatan Sukadana, Simpang Hilir, Kayong Utara. Bukit Batu Daya masuk dalam wilayah Taman Nasional Gunung Palung (TNGP).



Source : kataomd.com

KLENTENG TUA PEK KONG

Pada perayaan tertentu seperti Imlek dan Cap Gomeh, klenteng ini sangat ramai dikunjungi oleh warga yang tak hanya datang dari sekitar Ketapang saja, tetapi dari kota-kota lainnya di Kalimantan Barat bahkan tak sedikit juga yang datang dari luar Pulau Kalimantan.



AKOMODASI HOTEL

Aston Ketapang City Hotel
Jl . R. Suprpto No. 68A



Source : newstempo.github.io

≡ KABUPATEN ≡ KAYONG UTARA

Kabupaten Kayong Utara adalah sebuah kabupaten di provinsi Kalimantan Barat, Indonesia. Ibu kotanya adalah Sukadana. Kabupaten ini dibentuk berdasarkan Undang-undang no. 6 Tahun 2007 pada tanggal 2 Januari 2007. Kabupaten Kayong Utara adalah 1 dari 16 usulan pemekaran kabupaten / kota yang disetujui oleh Dewan Perwakilan Rakyat pada tanggal 8 Desember 2006.



cantiknyaaa...

PULAU KARIMATA

Kepulauan Karimata terdiri dari beberapa pulau kecil yang terletak di pesisir barat Kalimantan, Indonesia. Pulau yang paling besar adalah Pulau Karimata. Karimata mempunyai ekosistem yang menakjubkan seperti mangrove dan hutan tropis. Populasi burung walet yang cukup banyak menjadikan kepulauan ini salah satu sumber pencarian sarang burung walet. Namun populasi burung itu telah berkurang drastis karena penangkapan berlebihan oleh orang-orang di luar Kepulauan Karimata.



BUKIT MENDALE

Destinasi wisata satu ini cocok bagi wisatawan yang berjiwa petualang. Jalur pendakian yang cukup sulit serta waktu tempuh yang lumayan lama membuat bukit ini tidak mudah untuk ditaklukkan.



PULAU DATOK

Pantai Pulau Datok berlokasi di Desa Sutra, Kecamatan Sukadana, Kabupaten Kayong Utara, Kalimantan Barat. Termasuk dalam kawasan Taman Nasional Gunung Palung. Lokasi pantai tersebut hanya berjarak 10 menit dari pusat kota Sukadana.



TAMAN NASIONAL GUNUNG PALUNG

TNGP mempunyai ekosistem yang paling lengkap di antara taman-taman nasional di Indonesia. Di kawasanya terdapat Gunung Palung yang mempunyai ketinggian 1.116 meter. Selain itu, TNGP juga menjadi habitat bagi sekitar 2.500 ekor orangutan.

Taman Nasional Danau Sentarum



Source : wikimedia.org

KABUPATEN KAPUAS HULU

Kabupaten Kapuas Hulu adalah salah satu Daerah Tingkat II di Provinsi Kalimantan Barat. Ibu kota kabupaten ini terletak di Kota Putussibau yang dapat ditempuh dari Pontianak sejauh 846 km melalui Sungai Kapuas, sekitar 814 km melalui perjalanan darat, atau dapat pula melalui udara dengan pesawat berbadan kecil dari Bandara Supadio menuju Bandara Pangsuma. Luas wilayahnya 29.842 km² yaitu sekitar 20 % dari luas Kalimantan Barat, serta berpenduduk 258.984 jiwa menurut data BPS Kabupaten Kapuas Hulu 2019.

TAMAN NASIONAL DANAU SENTARUM

Danau Sentarum merupakan danau musiman yang berada di Kabupaten Kapuas Hulu, Provinsi Kalimantan Barat.

Danau ini dipenuhi air selama sepuluh bulan setiap tahunnya, dan akan surut di dua bulan berikutnya.

Saat surut, danau ini membentuk kolam-kolam kecil yang berisi ikan-ikan kecil.

Saat kemarau, Air Danau Sentarum memasok setengah dari aliran air Sungai Kapuas. Luas keseluruhan danau ini adalah 132.000 Ha.

Karena keindahannya, tak heran Danau Sentarum menjadi salah satu wisata yang terkenal di Kalbar.



agak ngeri-ngeris
sedap gitu, ya...



hihihi...



BETUNG KERIHUN

Taman Nasional Betung Kerihun berdiri tahun 1992 dengan luas 8.000 km². Lokasinya sekitar 1 jam perjalanan dari kabupaten. Karena masih tergolong wisata alam liar, wisatawan tidak dianjurkan untuk masuk tanpa pengawasan ahli. Taman ini kerap menjadi lokasi susur sungai yang menegangkan. Jika beruntung, dapat bertemu dengan spesies reptil besar yang bersarang di hutan.



AKOMODASI HOTEL

GRAND BANANA HOTEL

Jl . Ngurah Rai, Putussibau Kota



Source : atourin.com

KABUPATEN SEKADAU

Kabupaten Sekadau adalah salah satu kabupaten di Provinsi Kalimantan Barat, Indonesia. Kabupaten Sekadau merupakan daerah kecil yang memiliki potensi jalur transportasi segitiga, yakni daerah Nanga Taman dan Nanga Mahap yang berbatasan langsung dengan Kabupaten Ketapang. Kota Sekadau merupakan kota inti yang dilewati oleh jalur baik ke kota maupun ke daerah pedalaman. Daerah Tiga Belitang berbatasan dengan Senaning, Kabupaten Sintang dan Sarawak, Malaysia Timur.



Source : suarakalbar.co.id



Source : celebes.co

WISATA BATU JATO

Batu jato merupakan wisata alam yang sering dikunjungi masyarakat Sekadau pada musim liburan terutama saat tahun baru atau acara keagamaan. Hal ini karena wisata alam batu jato ini memiliki air yang sangat jernih dan sejuk. Airnya berasal dari mata air perbukitan.

GOA LAWANG KUARI

Goa Lawang Kuari berada di Dusun Kelilit, Desa Seberang Kapuas, Kecamatan Sekadau Hilir, Kabupaten Sekadau, Kalimantan Barat. Goa ini berada di tebing Sungai Kapuas dengan tiga lubang goa berjejer. Konon goa kanan (hilir) milik suku Dayak, goa tengah milik suku Senganan (Melayu), dan goa kiri (Hulu) milik suku Tionghoa. Tak semua manusia bisa masuk lewat ketiga lubang kecil itu. Berdasarkan cerita dari mulut ke mulut, dipercaya kalau lubang goa tersebut semakin dalam semakin lebar hingga pada kedalaman tertentu bisa seukuran tinggi manusia.



Source : wordpress.com

AIR TERJUN GURUNG SUMPIT

Air terjun gurung sumpit merupakan air terjun dengan ketinggian 40 meter.

Keunikan air terjun ini adalah pada dinding bagian tepi air terjun terdapat goa yang menjorok ke dalam. Goa tersebut dikenal masyarakat dengan nama Goa Ratu Kudung. Konon goa ini (yang tembus ke Goa Lawang Kuari) menjadi tempat pertapaan Ratu Kudung yang tersisih dari tahta kerajaan Sekadau pada jaman dahulu.



AKOMODASI HOTEL

HOMESTAY MENUA EMPRAN
Jl . Pendidikan No. 55



Source : kompas.com

KABUPATEN SINTANG

Kabupaten Sintang adalah salah satu daerah otonom tingkat II di bawah provinsi Kalimantan Barat. Ibu kota kabupaten ini terletak di Kota Sintang. Kabupaten ini memiliki luas wilayah 21.635 km² dan berpenduduk 413.369 jiwa (2019) yang terdiri dari multi etnis dengan mayoritas suku Dayak dan Melayu. Daerah Pemerintahan Kabupaten Sintang, pada tahun 2018 terbagi menjadi 14 kecamatan, 16 kelurahan, dan 361 desa. Kecamatan terluas adalah Kecamatan Ambalau dengan luas 29,52% dari total luas wilayah Kab. Sintang, sedangkan luas masing-masing kecamatan lainnya hanya berkisar 1-29 persen dari luas Kabupaten Sintang.



Source : backpackerjakarta.com

AIR TERJUN NOKAN NAYAN

Air Terjun Nokan Nayan (Nohkan Lonayan) adalah sebuah air terjun yang berada di pedalaman Pulau Kalimantan. Nohkan dalam Bahasa Danum berarti air terjun dan Lonayan adalah nama sungai dimana Air Terjun Nokan Nayan tersebut terbentuk.



Source : viva.co.id

RUMAH BETANG ENSAID PANJANG

Desa Ensaid Panjang adalah salah satu desa wisata di Kecamatan Kelayam Permai, Kabupaten Sintang, Propinsi Kalimantan Barat, Indonesia. Desa Ensaid Panjang sendiri merupakan salah satu objek wisata unggulan dari Kabupaten Sintang. Objek wisata utama dari desa ini adalah keberadaan rumah betang atau rumah panjang, yang merupakan rumah adat tradisional dari etnis Dayak, yang sampai saat ini masih dipertahankan oleh masyarakat setempat. Rumah Betang Ensaid Panjang tersebut memiliki ukuran panjang kurang lebih 130 meter dan lebar sekitar 16 meter.



Source : sonora.id

BUKIT KELAM

Bukit Kelayam adalah gunung batu raksasa (monolit) yang terletak di Kalimantan Barat. Di tempat ini tumbuh tanaman endemik kantong semar dari spesies nepenthes clipeata. Gunung Kelayam membentang dari barat ke timur dengan ketinggian 1.002 mdpl.



AKOMODASI HOTEL

HOTEL LADJA

Jl . YC. Oevang Oeray no. 33



Source : borneonaturefoundation.org

KABUPATEN MELAWI

Kabupaten Melawi adalah sebuah kabupaten di provinsi Kalimantan Barat yang memiliki tiga sungai membentang, yaitu Sungai Kayan, Sungai Melawi dan Sungai Pinoh. Dahulu dikenal sebagai Batang Melawei (alias Laway, Melahoei, Pinoe). Daerah aliran sungai Pinoh termasuk wilayah Kerajaan Kotawaringin. Pada 1756, Sultan Tamjidullah dari Banjarmasin dengan VOC - Belanda mendaftarkan Melawai (alias Melawi) dalam wilayah pengaruh Kesultanan Banjarmasin. Kemudian di tanggal 1 Januari 1817 Raja Banjar, Sultan Sulaiman menyerahkan Sintang dan Melawi (disebut dengan nama Lawai) kepada Hindia Belanda. Tanggal 4 Mei 1826, Sultan Adam dari Banjarmasin menyerahkan Lawai (alias Melawi) kepada Hindia Belanda.



Source : <http://vasikasikiburan.blogspot.com>



Source : wisata.id

BUKIT MATUK

Panorama alam yang indah disertai dengan udara yang sejuk tentu tidak dapat diragukan lagi kenikmatannya. Ditambah lagi, banyak pepohonan hijau nan rindang yang bisa dinikmati di bukit ini. Saat berhasil mendaki puncak, kita dapat melihat indahnya Kecamatan Belimbing tampak atas yang terlihat kecil.

RIAM GURUN NIBUNG

Objek wisata air terjun Gurun Nibung terletak di Desa Nanga Raya, Dusun Batu Sembelimbing, Kecamatan Belimbing Hulu, Kabupaten Melawi. Objek wisata ini dapat ditempuh dengan kendaraan roda dua.

Jarak tempuh dari ibu kota kabupaten sekitar 50 km. Air terjun Gurun Nibung ini memiliki ketinggian sekitar 70 meter dengan kemiringan yang relatif curam. Saat ke sini, tidak lengkap rasanya jika tidak mampir ke air terjun Pobontan. Air terjun Pobontan kondisinya lebih rendah. Lokasinya tidak jauh dari air terjun Gurun Nibung, hanya sekitar 500 m.



Source : ksmtour.com



TAMAN NASIONAL BUKIT BAKA

Kawasan hutan Bukit Baka-Bukit Raya, merupakan ekowisata hutan hujan tropis yang didominasi oleh pemandangan puncak-puncak Pegunungan Schwaner. Bukit Baka-Bukit Raya adalah gabungan Cagar Alam Bukit Baka di Kalimantan Barat dan Cagar Alam Bukit Raya di Kalimantan Tengah. Di sini hidup hewan langka seperti orangutan.



AKOMODASI HOTEL

AMARANTA HOTEL

Jl . Provinsi Sidomulyo



KABUPATEN KUBU RAYA

Kabupaten Kubu Raya adalah kabupaten di Provinsi Kalimantan Barat. Ibu kotanya adalah Kota Kubu. Kabupaten ini merupakan pemekaran dari Kabupaten Mempawah. Secara geografis, Kabupaten Kubu Raya terletak pada $108^{\circ} 35' - 109^{\circ} 58'$ Bujur Timur dan $0^{\circ} 44' - 1^{\circ} 01'$ Lintang Selatan. Kabupaten ini berada di bagian barat Provinsi Kalimantan Barat. Luas wilayahnya yaitu $6.985,20 \text{ km}^2$ terdiri dari daratan seluas 4.785 km^2 dan lautan seluas 2.197 km^2 dengan 39 pulau-pulau kecil. Kabupaten Kubu Raya secara umum merupakan daerah dataran yang relatif datar dengan garis pantai sepanjang 149 km.



Source : amazingborneo.id

Wah! Ada waterpark!
Seru banget pasti!



QUBU RESORT

Qubu Resort adalah sebuah taman wisata di Kabupaten Kubu Raya yang terintegrasi dan berdasar pada lingkungan, budaya, dan pemberdayaan masyarakat. Qubu Resort merupakan objek wisata dengan daya tarik terbaru di Kalimantan Barat. Terdapat hotel, ballroom, dan waterpark di kawasan ini.

Qubu Resort adalah perwujudan nuansa tropis dalam meningkatkan keselarasan, keserasian, dan keseimbangan di area pariwisata dan taman rekreasi.

Kabupaten Kubu Raya
letaknya lumayan dekat dari
Kota Pontianak sehingga
untuk berkunjung ke sini dari
Pontianak, tidak perlu
menghabiskan banyak
waktu maupun tenaga.



Source : kalbarantaranews.com



Source : egulator.co.id

KAKAP EXPLORE

Kakap Explore menawarkan paket wisata untuk menjelajah Sungai Kakap. Tidak jauh dari lokasi Kakap Explore, wisatawan bisa mempelajari sejarah, budaya, serta potensi laut. Wisata sejarah yang ada di sini berupa makam tertua dan jejak peninggalan zaman Belanda. Di Kakap Explore ini juga menyediakan wisata religi dengan adanya pekong di tengah muara. Ada pula wisata budaya dengan pertunjukan festival robo'-robo'. Selain itu, tempat ini juga terkenal dengan tempat penghasil boga bahari yang menjadi favorit bagi para pecinta kuliner.



PANTAI TENGGUYUNG

Ekowisata Pantai Tengkyung terletak di Desa Nibung, Kabupaten Kubu Raya. Ekosistem pantai ini masih terjaga dengan sangat baik. Hal ini merupakan wujud dari komitmen warga untuk menjaga lingkungan dan kelestarian alam.

Memiliki keindahan pantai yang terbentang luas tepat menghadap Laut Natuna Selatan dan memiliki 90 persen wilayah yang ditumbuhi hutan bakau, menjadikan daerah tersebut memiliki potensi yang sangat besar.

Untuk menuju Ekowisata Pantai Tengkyung, bisa dilakukan melalui dua pilihan, yakni menggunakan jalur darat atau melalui jalur air.



BATU MASJID



Hal unik lain yang dapat kita temukan pada destinasi wisata Kubu Raya adalah Batu Masjid. Disebut Batu Masjid karena terdapat gugusan batu yang bentuknya menyerupai tempat ibadah umat Islam yaitu masjid. Alam secara alami membntuk bangunan tersebut, sehingga terlihat sangat unik dan menarik. Tidak cukup sampai di situ, jenis batu yang tersusun pun konon hanya terdapat di lokasi ini saja karena merupakan jenis batuan yang tergolong unik dan langka.



RAJATI FLOWER GARDEN

Selain menawarkan keindahan bunga-bunga yang cantik, Taman Bunga Rajati juga menawarkan pilihan rekreasi yang cukup beragam. Ada spot foto, wahana permainan air seperti kano dan angsa kayuh, serta aneka permainan anak seperti becak mini dan mobil-mobilan. Biaya untuk setiap permainan beragam tergantung jenis dan durasi masing-masing.

-KEMBALI-





 [romyhernadi](#) |  [sisifafaa](#)

Pasangan suami istri lulusan Fakultas Seni Rupa dan Desain Institut Teknologi Nasional ini telah menghasilkan beberapa serial komik, baik cetak maupun digital.

Memulai karir bersama sejak 2014, kini karya mereka telah terbit lebih dari 200 judul komik cetak dan lebih dari 1500 episode webtoon.

PROFIL PERANCIANG



PEMERINTAH PROVINSI
KALIMANTAN TENGAH



Mbak kepo

Baca juga komik M^BA^K K^EP^O
di aplikasi LINE Webtoon.





disorapar.kalbarprov.go.id